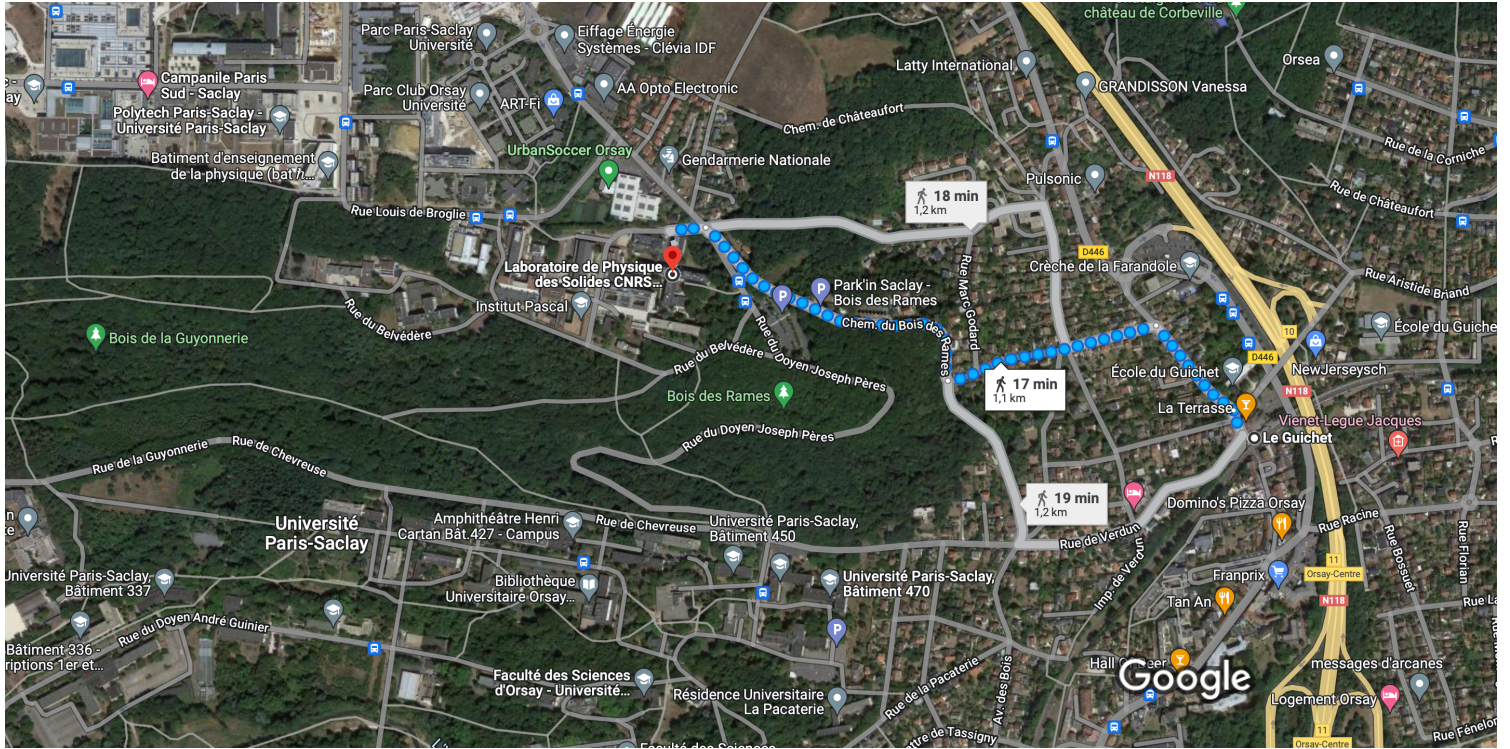







Le Guichet, Rue de Verdun, Orsay à Laboratoire de Physique des Solides CNRS - Université Paris-Saclay

À pied 1,1 km, 17 min



Images ©2022 Aerodata International Surveys, CNES / Airbus, Maxar Technologies, The GeoInformation Group | InterAtlas, Données cartographiques ©2022

100 m

-  via Rue de la Colline et Chem. du Bois des Rames 17 min
1,1 km
-  via Chem. de la Gouttière 18 min
1,2 km
-  via Rue de Verdun et Chem. du Bois des Rames 19 min
1,2 km

↑ 75 m · ↓ 0 m

